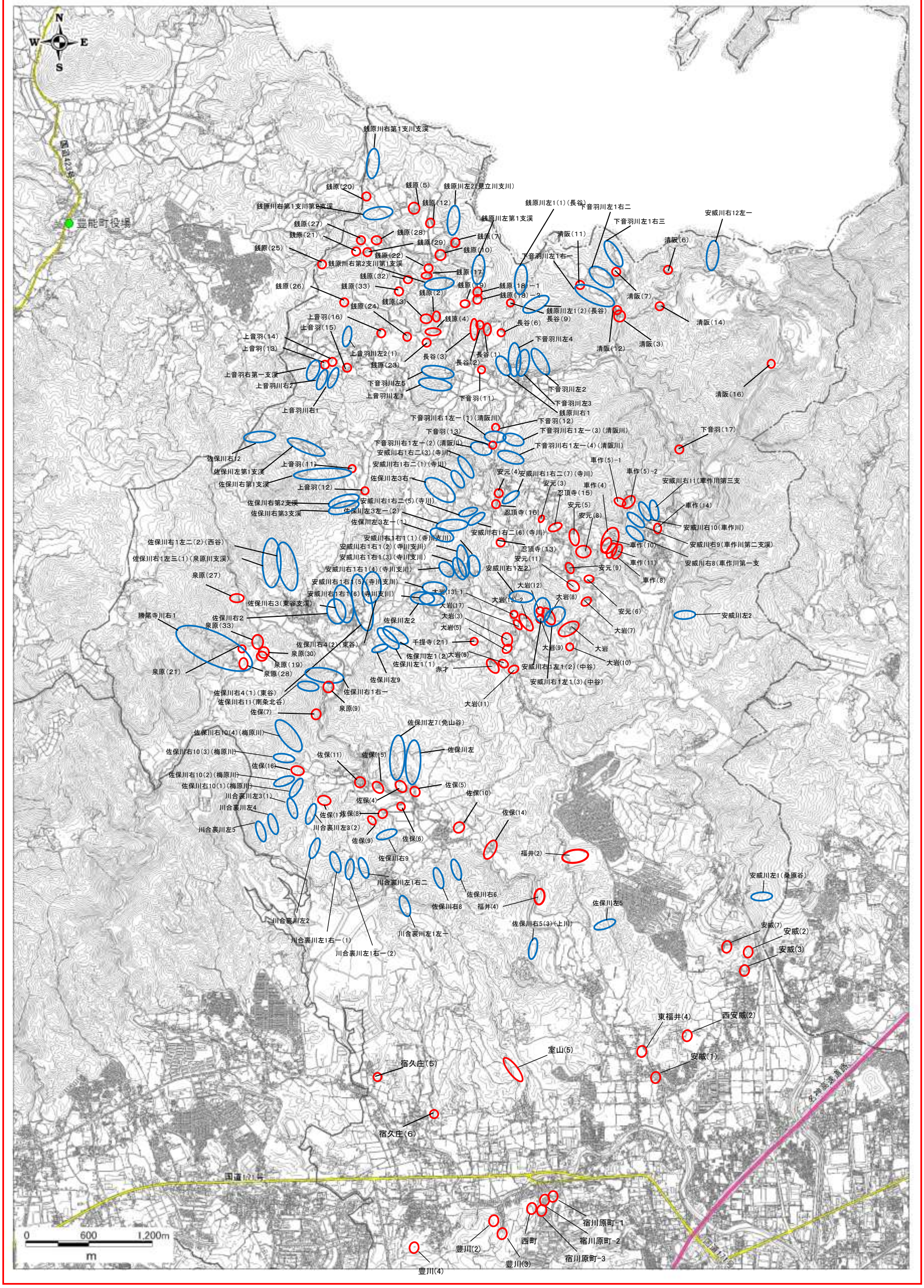
N
W
E
S
豊能町役場
銭原川右第1支川支渓
銭原(20)
銭原(5)
銭原川左2(見立川支川)
銭原川右第1支川第2支渓
銭原(12)
銭原川左1(1)(長谷)
下音羽川左1右二
銭原川左第1支渓
下音羽川左1右三
安威川右12左一
銭原(27)
銭原(28)
銭原(7)
清阪(11)
清阪(6)
銭原(21)
銭原(29)
銭原(10)
銭原(25)
銭原(22)
下音羽川左1右一
銭原川右第2支川第1支渓
銭原(17)
銭原(32)
銭原(26)
銭原(33)
銭原(9)
銭原(18)-1
銭原(2)
銭原(18)-2
清阪(7)
銭原(3)
銭原(24)
銭原川左1(2)(長谷)
長谷(9)
清阪(14)
銭原(4)
長谷(6)
上音羽(16)
上音羽(15)
下音羽川左4
清阪(12)
清阪(3)
上音羽(14)
上音羽(13)
上音羽川左2(1)
長谷(3)
長谷(1)
銭原(23)
長谷(2)
上音羽右第一支渓
上音羽川右2
下音羽川左5
下音羽川左2
清阪(16)
上音羽川左1
下音羽(11)
下音羽川左3
銭原川右1
上音羽川右1
下音羽川右1左一(1)(清阪川)
下音羽(12)
下音羽(13)
下音羽川右1左一(3)(清阪川)
下音羽(17)
下音羽川右1左一(2)(清阪川)
安威川右1右二(3)(寺川)
下音羽川右1左一(4)(清阪川)
佐保川右12
安威川右1右二(1)(寺川)
車作(5)-1
上音羽(11)
佐保川左第1支渓
佐保川左3右一
安元(4)
安威川右1右二(7)(寺川)
車作(5)-2
佐保川右第1支渓
上音羽(12)
安元(3)
車作(4)
安威川右11(車作川第三支
忍頂寺(15)
佐保川右第2支渓
安威川右1右二(5)(寺川)
安元(5)
車作(14)
佐保川右第3支渓
佐保川左3左一(2)
忍頂寺(16)
安元(8)
佐保川左3左一(1)
安威川右10(車作川)
安威川右1右二(6)(寺川)
安威川右1右1(1)(寺川支川)
車作(10)
安威川右9(車作川第二支渓)
佐保川右1左二(2)(西谷)
安威川右1右1(2)(寺川支川)
忍頂寺(13)
佐保川右1左三(1)(泉原川支渓)
安威川右1右1(3)(寺川支川)
安元(11)
車作(11)
安威川右8(車作川第一支
安威川右1右1(4)(寺川支川)
安威川右1左2
安元(9)
車作(8)
泉原(27)
安威川右1右1(5)(寺川支川)
大岩(12)
安威川右1右1(6)(寺川支川)
大岩(13)-1
佐保川右3(東谷支渓)
大岩(8)
大岩(13)-2
安元(6)
勝尾寺川右1
佐保川右2
大岩(17)
安威川左2
泉原(33)
佐保川左2
大岩(3)
大岩(5)
大岩(7)
佐保川右4(2)(東谷)
千提寺(21)
大岩
泉原(30)
佐保川左1(2)
大岩(6)
大岩(9)
大岩(10)
泉原(19)
佐保川左1(1)
赤才
安威川右1左1(2)(中谷)
泉原(21)
泉原(28)
佐保川左9
安威川右1左1(3)(中谷)
佐保川右4(1)(東谷)
佐保川右1右一
佐保川右11(南条北谷)
泉原(9)
大岩(11)
佐保(7)
佐保川左7(免山谷)
佐保川右10(4)(梅原川)
佐保川右10(3)(梅原川)
佐保(11)
佐保(15)
佐保川左
佐保(16)
佐保川右10(2)(梅原川)
佐保川右10(1)(梅原川)
佐保(5)
川合裏川左3(1)
佐保(4)
佐保(10)
川合裏川左4
佐保(1
佐保(8)
佐保(14)
川合裏川左5
川合裏川左3(2)
佐保(9)
佐保(6)
佐保川右9
福井(2)
安威川左1(桑原谷)
川合裏川左1右二
佐保川右6
佐保川右8
福井(4)
佐保川左5
川合裏川左2
佐保川右5(3)(上川)
川合裏川左1左一
安威(7)
安威(2)
川合裏川左1右一(1)
安威(3)
川合裏川左1右一(2)
東福井(4)
西安威(2)
室山(5)
安威(1)
宿久庄(5)
名神高速道路
宿久庄(6)
国道171号
宿川原町-1
宿川原町-2
宿川原町-3
西町
豊川(2)
豊川(3)
豊川(4)
0
600
1,200m
m

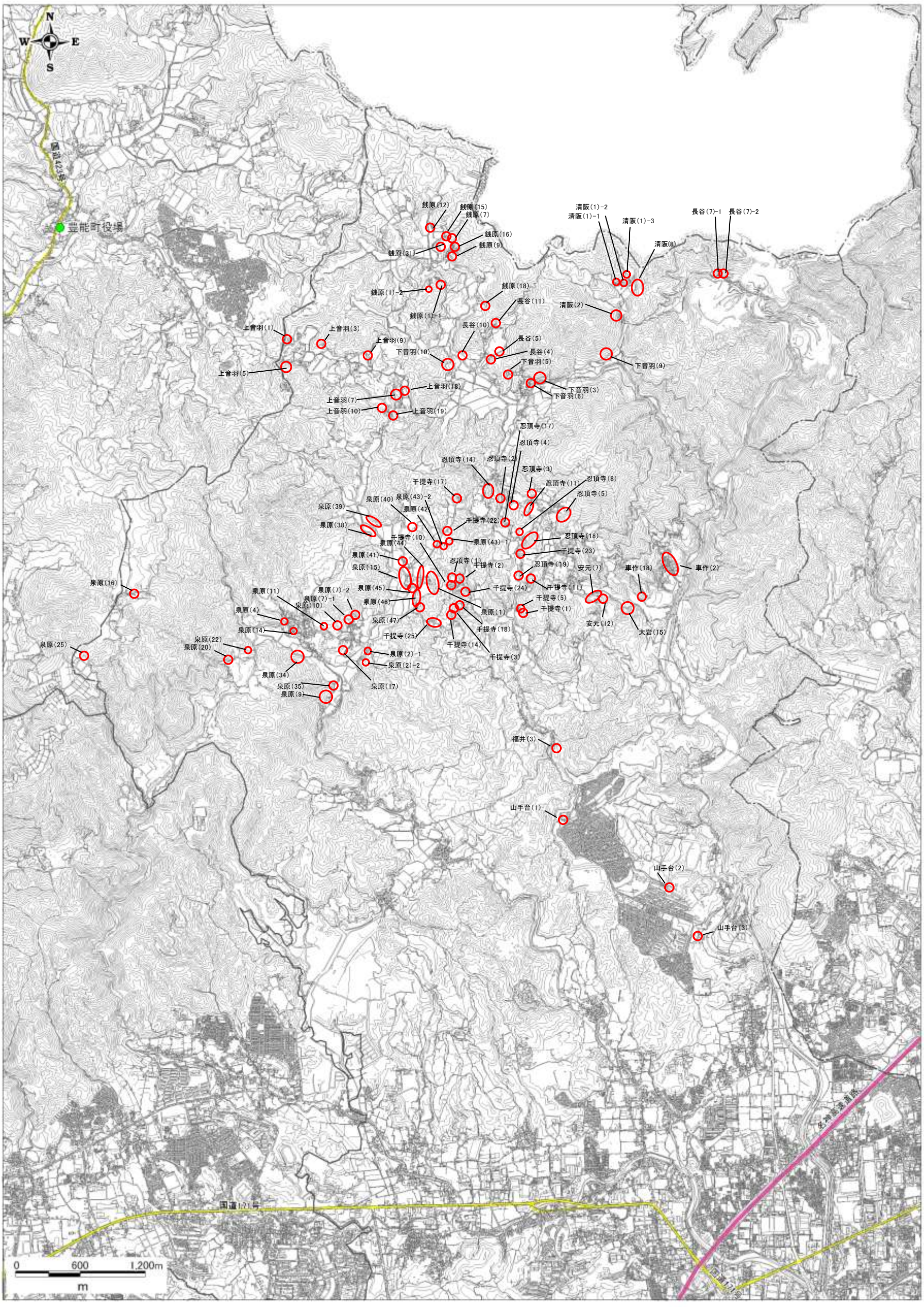
N
W
E
S
豊能町役場
銭原(12)
銭原(15)
銭原(7)
銭原(16)
銭原(9)
銭原(31)
銭原(1)-2
銭原(1)-1
銭原(18)
長谷(11)
長谷(10)
長谷(5)
長谷(4)
清阪(1)-2
清阪(1)-1
清阪(1)-3
清阪(8)
清阪(2)
長谷(7)-1
長谷(7)-2
上音羽(1)
上音羽(3)
上音羽(9)
下音羽(10)
上音羽(5)
下音羽(5)
下音羽(9)
下音羽(3)
下音羽(6)
上音羽(18)
上音羽(7)
上音羽(10)
上音羽(19)
忍頂寺(17)
忍頂寺(4)
忍頂寺(14)
忍頂寺(2)
忍頂寺(3)
忍頂寺(11)
忍頂寺(8)
忍頂寺(5)
千提寺(17)
泉原(40)
泉原(43)-2
泉原(42)
泉原(39)
泉原(38)
千提寺(22)
千提寺(10)
泉原(44)
泉原(43)-1
忍頂寺(18)
千提寺(23)
泉原(41)
泉原(15)
忍頂寺(1)
千提寺(2)
忍頂寺(19)
安元(7)
車作(18)
車作(2)
泉原(16)
泉原(11)
泉原(7)-2
泉原(45)
千提寺(24)
千提寺(11)
泉原(7)-1
泉原(10)
泉原(46)
千提寺(5)
泉原(4)
泉原(1)
千提寺(1)
泉原(47)
安元(12)
泉原(14)
千提寺(18)
大岩(15)
泉原(22)
泉原(20)
千提寺(25)
泉原(25)
千提寺(14)
泉原(2)-1
千提寺(3)
泉原(2)-2
泉原(34)
泉原(35)
泉原(17)
泉原(9)
福井(3)
山手台(1)
山手台(2)
山手台(3)
国道121号
名神高速道路
0
600
1,200m
m

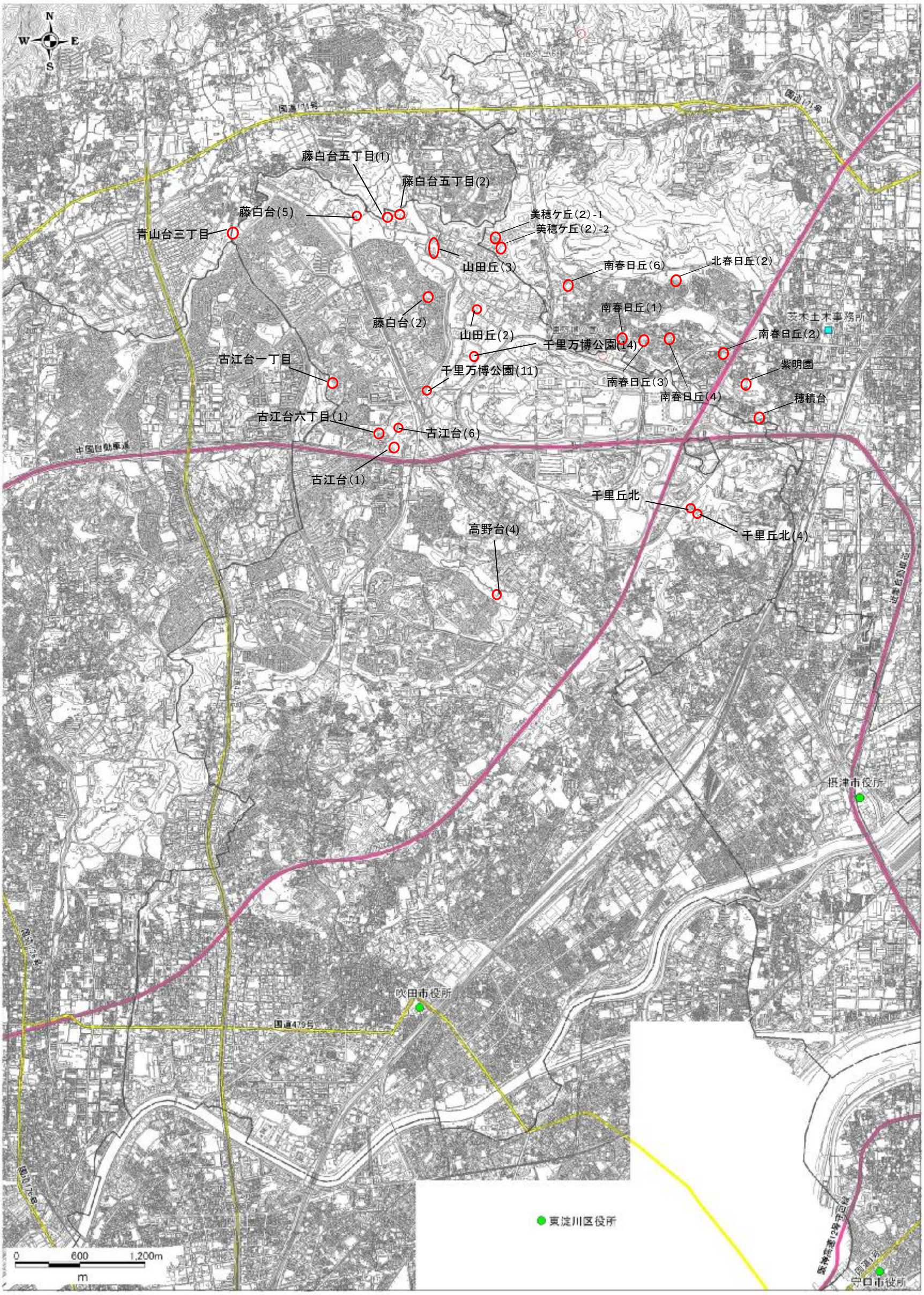
N
W
E
S
藤白台五丁目(1)
藤白台五丁目(2)
藤白台(5)
青山台三丁目
美穂ケ丘(2)-1
美穂ケ丘(2)-2
山田丘(3)
南春日丘(6)
北春日丘(2)
南春日丘(1)
藤白台(2)
山田丘(2)
千里万博公園(14)
南春日丘(2)
古江台一丁目
千里万博公園(11)
南春日丘(3)
南春日丘(4)
紫明園
穂積台
古江台六丁目(1)
古江台(6)
古江台(1)
千里丘北
千里丘北(4)
高野台(4)
摂津市役所
吹田市役所
東淀川区役所
0
600
1,200m
m